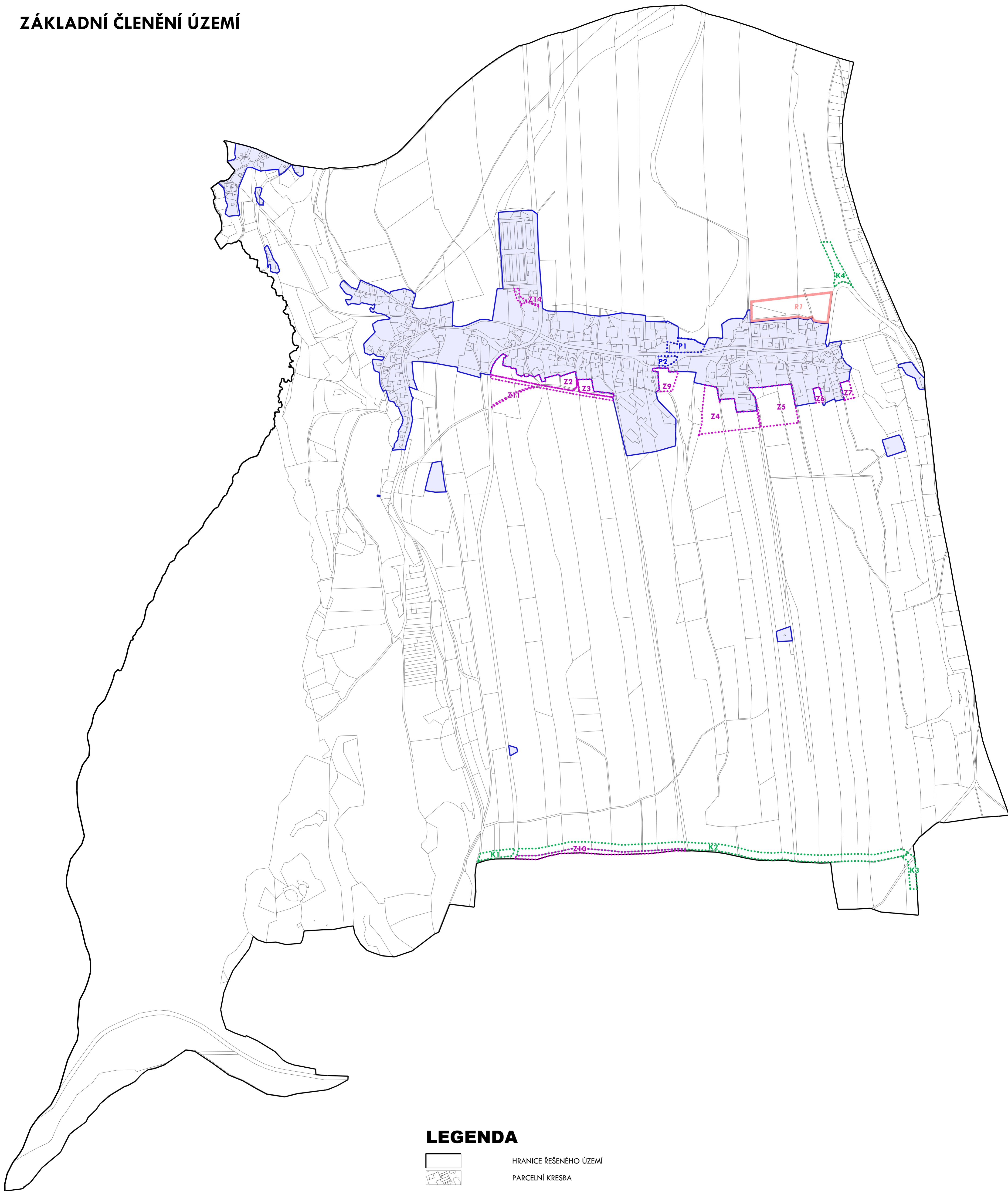




# ZÁKLADNÍ ČLENĚNÍ ÚZEMÍ



## LEGENDA

-  HRANICE ŘEŠENÉHO ÚZEMÍ
-  PARCELNÍ KRESBA

### základní členění území

STAV	NÁVRH	OPIS
		HRANICE ZASTAVĚNÉHO ÚZEMÍ vymezená k 1.2.2019
		ZASTAVITELNÉ PLOCHY
		PLOCHY PŘESTAVEB
		PLOCHY ZMĚN V KRAJINĚ
		ÚZEMNÍ REZERVY

<small>                 GENERÁLNÍ PROJEKTANT: sw architekti s.r.o.                  Ing. arch. Tomáš Slavík   autorizovaný architekt ČKA 03 930   Komenského nám.17, 561 12 Brandýs nad Orlicí                    gsm + 420 732 807 128   tomas.slavik@swarchitekti.cz   www.arch-slavik.cz             </small>			
OBJEDNATEL: OBEC JAROŠOV	NÁVRH: PRO VEŘEJNÉ PROJEDNÁNÍ	Č. ZAKÁZKY: 70.5	DATUM: únor 2021
<b>ÚZEMNÍ PLÁN JAROŠOV</b>		MĚŘÍTKO	Č. VÝKRESU
ZÁKLADNÍ ČLENĚNÍ ÚZEMÍ		1:5 000	A/II.1